



**ДЕПАРТАМЕНТ
ИМУЩЕСТВЕННЫХ И ЗЕМЕЛЬНЫХ ОТНОШЕНИЙ
КОСТРОМСКОЙ ОБЛАСТИ**

ПРИКАЗ

от « ____ » _____ 2026 года № ____ -од

г. Кострома

**Об установлении охранных зон газопроводов
газораспределительных сетей**

В соответствии с подпунктом 1 пункта 2 статьи 56, статьями 105, 106 Земельного кодекса Российской Федерации, постановлением Правительства Российской Федерации от 20 ноября 2000 года № 878 «Об утверждении Правил охраны газораспределительных сетей», Законом Костромской области от 18 июля 2002 года № 68-ЗКО «О разграничении полномочий между органами государственной власти Костромской области в сфере регулирования земельных отношений», постановлением губернатора Костромской области от 29 мая 2015 года № 96 «О департаменте имущественных и земельных отношений Костромской области», на основании обращения ООО «Газпром газораспределение Кострома»,

ПРИКАЗЫВАЮ:

1. Установить охранные зоны газопроводов газораспределительных сетей, находящихся в собственности общества с ограниченной ответственностью «Газпром газораспределение Кострома», перечень которых определен в приложении № 1 к настоящему приказу, в границах, сведения о которых содержатся в приложениях №№ 2 – 11 к настоящему приказу.

2. Наложить ограничения (обременения) на расположенные в охранных зонах газопроводов газораспределительных сетей земельные участки, определив условия их использования в соответствии с Правилами охраны газораспределительных сетей, утвержденными постановлением Правительства Российской Федерации от 20 ноября 2000 года № 878 «Об утверждении Правил охраны газораспределительных сетей».

3. Убытки, причиненные в связи с установлением охранной зоны газопровода газораспределительной сети, возмещает собственник такого сооружения в сроки, указанные в пункте 13 статьи 57.1 Земельного кодекса Российской Федерации.

4. Настоящий приказ вступает в силу со дня его официального опубликования.

Директор департамента

Н.А. Сентемова

Приложение № 1

к приказу департамента
имущественных и земельных
отношений

Костромской области

от «__» _____ 2026 года № ____-од

ПЕРЕЧЕНЬ

газопроводов газораспределительных сетей, в связи с размещением
которых устанавливаются охранные зоны

№ п/п	Назначение объекта (вид)	Наименование объекта	Кадастровый номер объекта	Местоположение объекта
1	2	3	4	5
1	Сооружения трубопроводного транспорта	Газопровод-ввод к жилому дому по адресу: Костромская область, Костромской район, г. Кострома, 5-й Речной проезд, д. 41	44:27:000000:17486	Костромская область, г.о. город Кострома, г. Кострома, проезд Речной 5-й, д. 41
2	Сооружения трубопроводного транспорта	Газопровод-ввод к жилому дому по адресу: Костромская область, Буйский район, д. Игумново, ул. Молодежная, д. 17	44:02:030101:585	Российская Федерация, Костромская область, муниципальный район Буйский, сельское поселение Центральное, деревня Игумново, улица Молодежная, д. 17
3	Сооружения трубопроводного транспорта	Газопровод-ввод к жилому дому по адресу: Костромская область, Костромской район, деревня Суконниково, дом № 21Б	44:07:081001:384	Костромская область, м.р-н Костромской, с.п. Никольское, д. Суконниково, д. 21Б
4	Сооружения трубопроводного транспорта	Газопровод-ввод к жилым домам по адресу: Костромская область, Костромской район, город Кострома, Парфеньевский проезд, д. на з/у 2 (с кад. номером 44:27:030101:3026), д. б/н в 2 км на северо-восток от п. Волжский (кад. № 44:27:030101:3022), д. 4, д. 6, д. 10, д. 11, д. 12, д. 17, д. 19, д. 21, дом № участок в 2 км по направлению на с-в от ориентира п. Волжский, д. 23, д. 24 (кад. № з.у. 44:27:030101:3782), д. 31	44:27:030101:7345	Российская Федерация, Костромская область, городской округ город Кострома, город Кострома, проезд Парфеньевский, д. на з/у 2 (с кад. номером 44:27:030101:3026), д. б/н в 2 км на северо-восток от п. Волжский (кад. № 44:27:030101:3022), д. 4, д. 6, д. 10, д. 11, д. 12, д. 17, д. 19, д. 21, дом № участок в 2 км по направлению на с-в от ориентира п. Волжский, д. 23, д. 24 (кад. № з.у. 44:27:030101:3782), д. 31

1	2	3	4	5
5	Сооружения трубопроводного транспорта	Газопровод-ввод к индивидуальному жилому дому по адресу: Костромская область, Костромской район, д. Середняя, пер. Садовый, дом № 7	44:07:110106:379	Российская Федерация, Костромская область, муниципальный район Костромской, сельское поселение Середняковское, деревня Середняя, переулок Садовый, д. 7
6	Сооружения трубопроводного транспорта	Газопровод-ввод к жилому дому по адресу: Костромская область, Буйский район, д. Игумново, ул. Молодежная, д. 21	44:02:030101:584	Российская Федерация, Костромская область, муниципальный район Буйский, сельское поселение Центральное, деревня Игумново, улица Молодежная, д. 21
7	Сооружения трубопроводного транспорта	Газопровод-ввод к бане по адресу: Костромская область, Костромской район, с. Костенево, владение примерно в 38 м на запад от д. 44 (на з.у. с кад. № 44:07:080202:28)	44:07:080202:243	Российская Федерация, Костромская область, муниципальный район Костромской, сельское поселение Никольское, село Костенево, владение примерно в 38 м на запад от д. 44 (на з.у. с кад. № 44:07:080202:28)
8	Сооружения трубопроводного транспорта	Газопровод-ввод к жилому дому по адресу: Костромская область, Костромской район, д. Лунево, д. 14	44:07:130301:744	Российская Федерация, Костромская область, муниципальный район Костромской, сельское поселение Чернопенское, деревня Лунёво, д. 14
9	Сооружения трубопроводного транспорта	Газопровод-ввод к жилому дому по адресу: Костромская область, Красносельский район, п.г.т. Красное-на-Волге, ул. Юбилейная, д. 17	44:08:090312:511	Российская Федерация, Костромская область, муниципальный район Красносельский, городское поселение поселок Красное-на- Волге, поселок городского типа Красное- на-Волге, улица Юбилейная, д. 17
10	Сооружения трубопроводного транспорта	Газопровод-ввод к жилому дому по адресу: Костромская область, Красносельский район, д. Гридино, мкр Юбилейный, д. 16А	44:08:020202:968	Российская Федерация, Костромская область, муниципальный район Красносельский, сельское поселение Гридинское, деревня Гридино, микрорайон Юбилейный, д. 16А

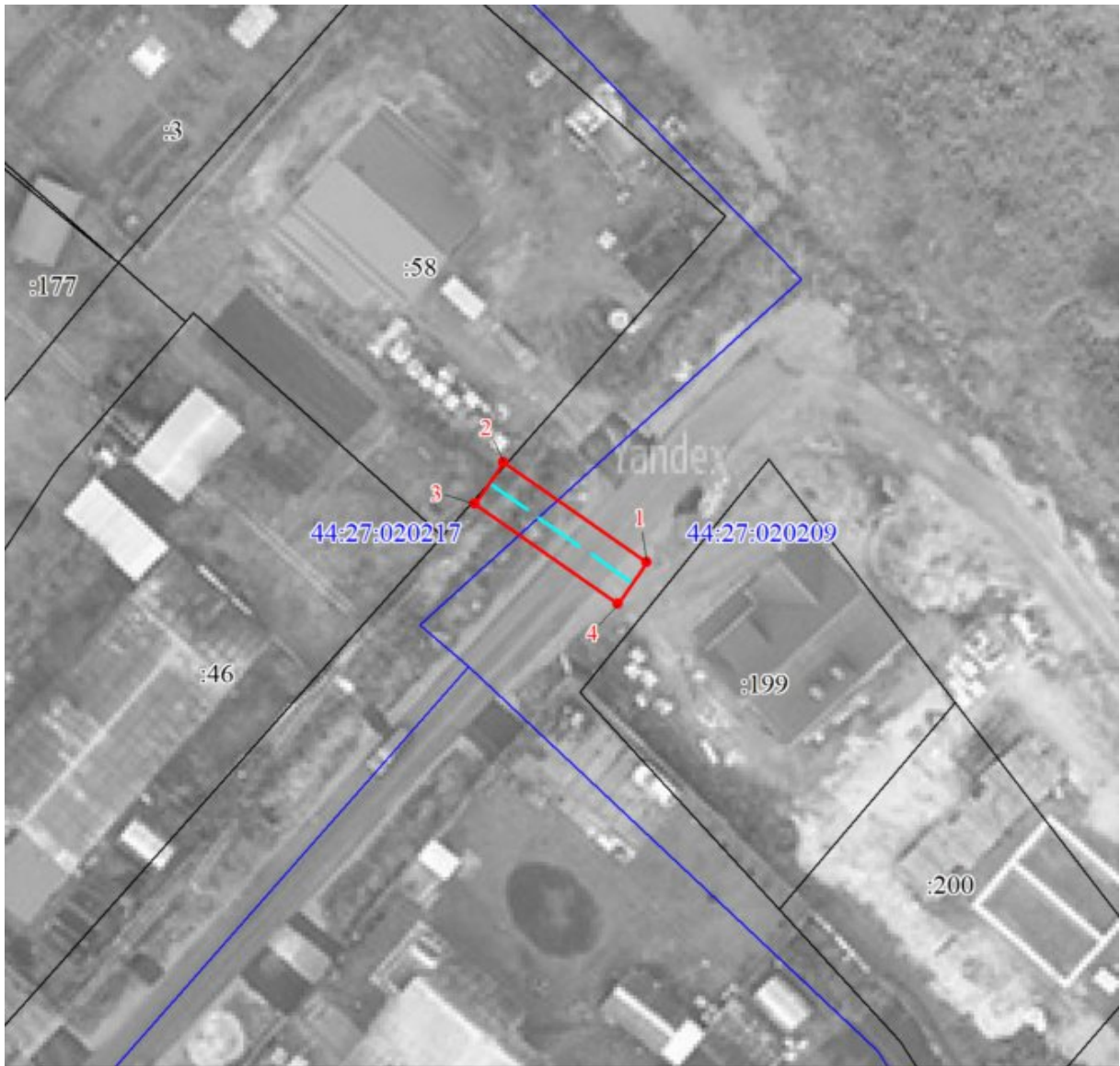
Приложение № 2

к приказу департамента
имущественных и земельных
отношений
Костромской области
от «__» _____ 2026 года № ____-од

СВЕДЕНИЯ






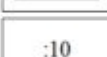


о границах охранной зоны сооружения трубопроводного транспорта,
имеющего местоположение: Костромская область, г.о. город Кострома,
г. Кострома, проезд Речной 5-й, д. 41

Обозначение характерных точек границ	Координаты, м	
	X	Y
1	295861.44	1211423.18
2	295869.36	1211411.76
3	295866.08	1211409.48
4	295858.16	1211420.90
1	295861.44	1211423.18



Масштаб 1:500

Условные обозначения

	Характерная точка границы ЗОУИТ
	Надписи номеров характерных точек границы ЗОУИТ
	Ось газопровода
	Образуемая граница ЗОУИТ
	Часть границы, сведения ЕГРН о которой позволяют однозначно определить ее положение на местности
	Надписи кадастрового номера земельного участка
	Граница кадастрового квартала
	Обозначение кадастрового квартала

Приложение № 3

к приказу департамента
имущественных и земельных
отношений
Костромской области
от «__» _____ 2026 года № ____-од

СВЕДЕНИЯ









о границах охранной зоны сооружения трубопроводного транспорта,
имеющего местоположение: Российская Федерация, Костромская область,
муниципальный район Буйский, сельское поселение Центральное,
деревня Игумново, улица Молодежная, д. 17

Обозначение характерных точек границ	Координаты, м	
	X	Y
1	370340.29	1243070.84
2	370341.47	1243068.81
3	370342.02	1243068.84
4	370342.30	1243064.86
5	370340.51	1243064.73
6	370340.37	1243064.72
7	370338.64	1243065.72
8	370336.83	1243068.84
9	370336.83	1243068.84
1	370340.29	1243070.84



Масштаб 1:500

Условные обозначения

	Характерная точка границы ЗОУИТ
	Надписи номеров характерных точек границы ЗОУИТ
	Образуемая граница ЗОУИТ
	Ось газопровода
	Часть границы, сведения ЕГРН о которой позволяют однозначно определить ее положение на местности
	Надписи кадастрового номера земельного участка
	Граница кадастрового квартала
	Обозначение кадастрового квартала

Приложение № 4

к приказу департамента
имущественных и земельных
отношений
Костромской области
от «__» _____ 2026 года № ____-од

СВЕДЕНИЯ









о границах охранной зоны сооружения трубопроводного транспорта,
имеющего местоположение: Костромская область, м.р-н Костромской,
с.п. Никольское, д. Суконниково, д. 21Б

Обозначение характерных точек границ	Координаты, м	
	X	Y
1	295995.42	1226224.15
2	295993.70	1226227.77
3	295985.82	1226224.03
4	295987.54	1226220.41
1	295995.42	1226224.15



Масштаб 1:500

Условные обозначения

	Характерная точка границы ЗОУИТ
	Надписи номеров характерных точек границы ЗОУИТ
	Ось газопровода
	Образуемая граница ЗОУИТ
	Часть границы, сведения ЕГРН о которой позволяют однозначно определить ее положение на местности
	Надписи кадастрового номера земельного участка
	Граница кадастрового квартала
	Обозначение кадастрового квартала

Приложение № 5

к приказу департамента
имущественных и земельных
отношений

Костромской области

от «__» _____ 2026 года № ____ -од


СВЕДЕНИЯ

о границах охранной зоны сооружения трубопроводного транспорта, имеющего местоположение: Российская Федерация, Костромская область, городской округ город Кострома, город Кострома, проезд Парфеньевский, д. на з/у 2 (с кад. номером 44:27:030101:3026), д. б/н в 2 км. на северо-восток от п. Волжский (кад. № 44:27:030101:3022), д. 4, д. 6, д. 10, д. 11, д. 12, д. 17, д. 19, д. 21, дом № участок в 2 км по направлению на с-в от ориентира п. Волжский, д. 23, д. 24 (кад. № з.у. 44:27:030101:3782), д. 31

Обозначение характерных точек границ	Координаты, м	
	Х	У
1	2	3
1	298266.02	1212117.17
2	298272.94	1212107.83
3	298269.72	1212105.45
4	298262.80	1212114.79
1	298266.02	1212117.17
5	298289.40	1212119.99
6	298291.45	1212117.15
7	298288.21	1212114.81
8	298286.16	1212117.65
5	298289.40	1212119.99
9	298292.58	1212136.30
10	298299.31	1212127.08
11	298296.07	1212124.72
12	298289.34	1212133.94
9	298292.58	1212136.30
13	298307.97	1212147.44
14	298314.70	1212138.45
15	298311.50	1212136.05
16	298304.77	1212145.04
13	298307.97	1212147.44









Обозначение характерных точек границ	Координаты, м	
	Х	У
1	2	3
17	298337.70	1212168.88
18	298343.97	1212160.46
19	298340.77	1212158.08
20	298334.50	1212166.50
17	298337.70	1212168.88
21	298361.67	1212186.14
22	298367.87	1212177.75
23	298367.99	1212177.56
24	298367.99	1212176.36
25	298369.95	1212173.64
26	298366.71	1212171.30
27	298364.02	1212175.03
28	298363.91	1212175.20
29	298363.91	1212176.38
30	298358.45	1212183.76
21	298361.67	1212186.14
31	298420.21	1212215.61
32	298423.75	1212210.86
33	298420.55	1212208.46
34	298417.01	1212213.21
31	298420.21	1212215.61

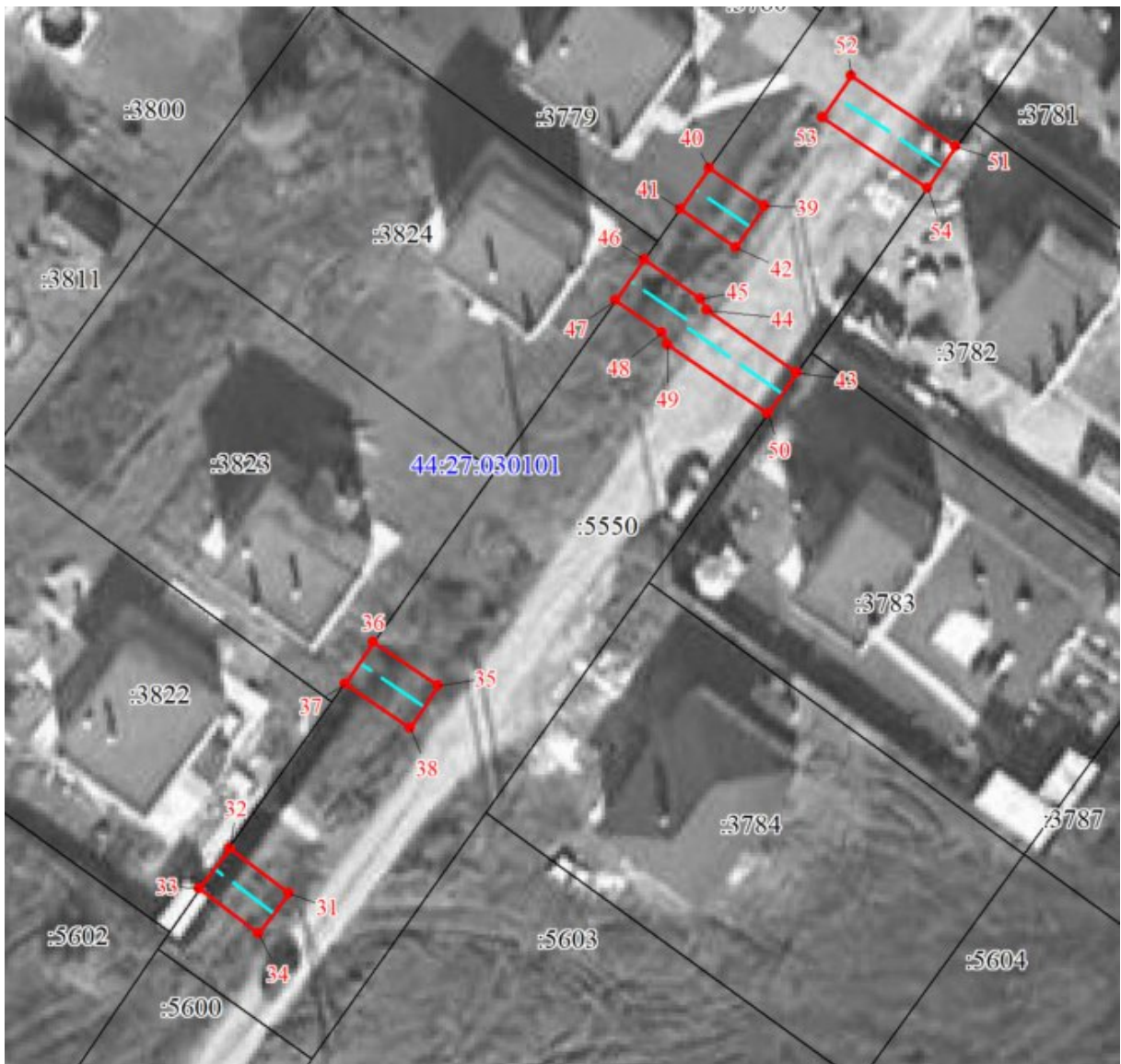
1	2	3
35	298436.63	1212227.41
36	298440.08	1212222.27
37	298436.76	1212220.05
38	298433.31	1212225.19
35	298436.63	1212227.41
39	298474.68	1212253.29
40	298477.68	1212248.89
41	298474.38	1212246.63
42	298471.38	1212251.03
39	298474.68	1212253.29
43	298461.46	1212255.81
44	298466.37	1212248.72
45	298467.32	1212248.22
46	298470.43	1212243.77
47	298467.14	1212241.47
48	298464.60	1212245.13
49	298463.65	1212245.63
50	298458.18	1212253.53
43	298461.46	1212255.81
51	298479.39	1212268.44
52	298484.98	1212260.13
53	298481.66	1212257.89
54	298476.07	1212266.20
51	298479.39	1212268.44
55	298605.39	1212344.08
56	298607.74	1212340.88
57	298604.52	1212338.52
58	298602.17	1212341.72
55	298605.39	1212344.08



Масштаб 1:1000






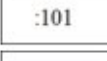


Условные обозначения

	Характерная точка границы ЗОУИТ
	Надписи номеров характерных точек границы ЗОУИТ
	Образуемая граница ЗОУИТ
	Ось газопровода
	Часть границы, сведения ЕГРН о которой позволяют однозначно определить ее положение на местности
	Надписи кадастрового номера земельного участка
	Граница кадастрового квартала
	Обозначение кадастрового квартала



Масштаб 1:500






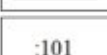


Условные обозначения

	Характерная точка границы ЗОУИТ
	Надписи номеров характерных точек границы ЗОУИТ
	Образуемая граница ЗОУИТ
	Ось газопровода
	Часть границы, сведения ЕГРН о которой позволяют однозначно определить ее положение на местности
	Надписи кадастрового номера земельного участка
	Граница кадастрового квартала
	Обозначение кадастрового квартала



Масштаб 1:500

Условные обозначения

	Характерная точка границы ЗОУИТ
	Надписи номеров характерных точек границы ЗОУИТ
	Образуемая граница ЗОУИТ
	Ось газопровода
	Часть границы, сведения ЕПРН о которой позволяют однозначно определить ее положение на местности
	Надписи кадастрового номера земельного участка
	Граница кадастрового квартала
	Обозначение кадастрового квартала

Приложение № 6

к приказу департамента
имущественных и земельных
отношений
Костромской области
от «__» _____ 2026 года № ____-од

СВЕДЕНИЯ









о границах охранной зоны сооружения трубопроводного транспорта,
имеющего местоположение: Российская Федерация, Костромская область,
муниципальный район Костромской, сельское поселение Середняковское,
деревня Середняя, переулок Садовый, д. 7

Обозначение характерных точек границ	Координаты, м	
	X	Y
1	283746.39	1215499.30
2	283742.51	1215496.43
3	283740.13	1215499.65
4	283743.97	1215502.50
1	283746.39	1215499.30



Масштаб 1:500

Условные обозначения

	Характерная точка границы ЗОУИТ
	Надписи номеров характерных точек границы ЗОУИТ
	Образуемая граница ЗОУИТ
	Часть границы, сведения ЕГРН о которой позволяют однозначно определить ее положение на местности
	Надписи кадастрового номера земельного участка
	Ось газопровода
	Граница кадастрового квартала
	Обозначение кадастрового квартала

Приложение № 7

к приказу департамента
имущественных и земельных
отношений
Костромской области
от «__» _____ 2026 года № ____-од

СВЕДЕНИЯ









о границах охранной зоны сооружения трубопроводного транспорта,
имеющего местоположение: Российская Федерация, Костромская область,
муниципальный район Буйский, сельское поселение Центральное,
деревня Игумново, улица Молодежная, д. 21

Обозначение характерных точек границ	Координаты, м	
	X	Y
1	370346.44	1242944.38
2	370342.07	1242944.28
3	370341.97	1242948.28
4	370346.34	1242948.38
1	370346.44	1242944.38



Масштаб 1:500

Условные обозначения

	Характерная точка границы ЗОУИТ
	Надписи номеров характерных точек границы ЗОУИТ
	Образуемая граница ЗОУИТ
	Часть границы, сведения ЕГРН о которой позволяют однозначно определить ее положение на местности
	Надписи кадастрового номера земельного участка
	Ось газопровода
	Граница кадастрового квартала
	Обозначение кадастрового квартала

Приложение № 8

к приказу департамента
имущественных и земельных
отношений
Костромской области
от «__» _____ 2026 года № ____-од

СВЕДЕНИЯ









о границах охранной зоны сооружения трубопроводного транспорта,
имеющего местоположение: Российская Федерация, Костромская область,
муниципальный район Костромской, сельское поселение Никольское,
село Костенево, владение примерно в 38 м на запад от д. 44
(на з.у. с кад. № 44:07:080202:28)

Обозначение характерных точек границ	Координаты, м	
	X	Y
1	294838.89	1222180.43
2	294835.27	1222182.15
3	294830.89	1222172.90
4	294829.22	1222169.38
5	294831.04	1222168.51
6	294831.88	1222168.33
7	294832.88	1222168.60
8	294833.61	1222169.33
1	294838.89	1222180.43



Масштаб 1:500

Условные обозначения

	Характерная точка границы ЗОУИТ
	Надписи номеров характерных точек границы ЗОУИТ
	Образуемая граница ЗОУИТ
	Часть границы, сведения ЕГРН о которой позволяют однозначно определить ее положение на местности
	Надписи кадастрового номера земельного участка
	Ось газопровода
	Граница кадастрового квартала
	Обозначение кадастрового квартала


Приложение № 9

к приказу департамента
имущественных и земельных
отношений
Костромской области
от «__» _____ 2026 года № ____-од

СВЕДЕНИЯ








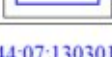
о границах охранной зоны сооружения трубопроводного транспорта,
имеющего местоположение: Российская Федерация, Костромская область,
муниципальный район Костромской, сельское поселение Чернопенское,
деревня Лунёво, д. 14

Обозначение характерных точек границ	Координаты, м	
	X	Y
1	265621.86	1223079.75
2	265623.94	1223078.84
3	265622.38	1223075.16
4	265620.26	1223076.09
1	265621.86	1223079.75



Масштаб 1:500

Условные обозначения

	Характерная точка границы ЗОУИТ
	Надписи номеров характерных точек границы ЗОУИТ
	Образуемая граница ЗОУИТ
	Часть границы, сведения ЕГРН о которой позволяют однозначно определить ее положение на местности
	Надписи кадастрового номера земельного участка
	Ось газопровода
	Граница кадастрового квартала
	Обозначение кадастрового квартала

Приложение № 10

к приказу департамента
имущественных и земельных
отношений
Костромской области
от «__» _____ 2026 года № ____-од

СВЕДЕНИЯ









о границах охранной зоны сооружения трубопроводного транспорта,
имеющего местоположение: Российская Федерация, Костромская область,
муниципальный район Красносельский, городское поселение поселок
Красное-на-Волге, поселок городского типа Красное-на-Волге,
улица Юбилейная, д. 17

Обозначение характерных точек границ	Координаты, м	
	X	Y
1	262448.55	1233137.13
2	262452.63	1233130.95
3	262449.29	1233128.75
4	262445.21	1233134.93
1	262448.55	1233137.13



Масштаб 1:500

Условные обозначения

	Характерная точка границы ЗОУИТ
	Надписи номеров характерных точек границы ЗОУИТ
	Образуемая граница ЗОУИТ
	Часть границы, сведения ЕГРН о которой позволяют однозначно определить ее положение на местности
	Надписи кадастрового номера земельного участка
	Ось газопровода
	Граница кадастрового квартала
	Обозначение кадастрового квартала

Приложение № 11

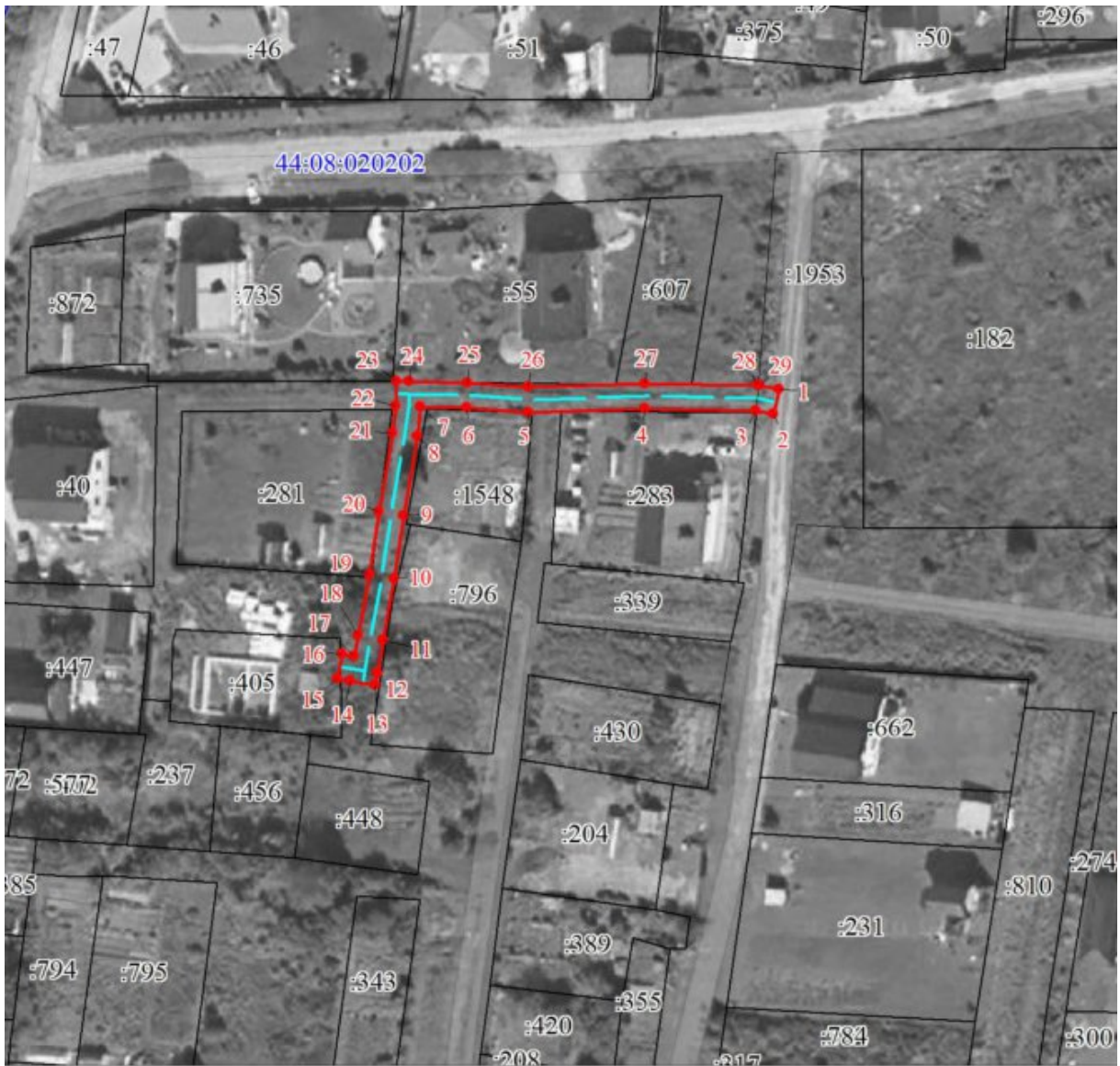
к приказу департамента
имущественных и земельных
отношений
Костромской области
от «__» _____ 2026 года № ____-од

СВЕДЕНИЯ

о границах охранной зоны сооружения трубопроводного транспорта,
имеющего местоположение: Российская Федерация, Костромская область,
муниципальный район Красносельский, сельское поселение Гридинское,
деревня Гридино, микрорайон Юбилейный, д. 16А






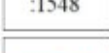

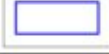
Обозначение характерных точек границ	Координаты, м	
	X	Y
1	285364.64	1226469.27
2	285360.74	1226468.41
3	285361.35	1226465.60
4	285361.76	1226448.02
5	285361.27	1226429.39
6	285362.04	1226419.69
7	285362.24	1226412.32
8	285357.57	1226411.71
9	285344.97	1226409.49
10	285334.96	1226407.93
11	285325.26	1226406.07
12	285320.08	1226405.13
13	285318.18	1226404.78
14	285318.77	1226400.83
15	285319.20	1226398.87

Обозначение характерных точек границ	Координаты, м	
	X	Y
16	285323.14	1226399.61
17	285322.77	1226401.55
18	285325.99	1226402.13
19	285335.61	1226403.98
20	285345.61	1226405.54
21	285358.13	1226407.75
22	285362.35	1226408.30
23	285366.35	1226408.43
24	285366.29	1226410.55
25	285366.04	1226419.85
26	285365.27	1226429.39
27	285365.76	1226447.97
28	285365.35	1226465.89
29	285365.30	1226466.27
1	285364.64	1226469.27



Масштаб 1:1000

Условные обозначения

	Характерная точка границы ЗОУИТ
	Надписи номеров характерных точек границы ЗОУИТ
	Образуемая граница ЗОУИТ
	Часть границы, сведения ЕГРН о которой позволяют однозначно определить ее положение на местности
	Надписи кадастрового номера земельного участка
	Ось газопровода
	Граница кадастрового квартала
	Обозначение кадастрового квартала

ПОЯСНИТЕЛЬНАЯ ЗАПИСКА

к проекту приказа департамента имущественных и земельных отношений
Костромской области «Об установлении охранных зон газопроводов
газораспределительных сетей»

1. Обоснование необходимости принятия проекта правового акта.

Проект приказа департамента имущественных и земельных отношений Костромской области «Об установлении охранных зон газопроводов газораспределительных сетей» (далее – проект приказа) разработан в соответствии с подпунктом 1 пункта 2 статьи 56, статьями 105, 106 Земельного кодекса Российской Федерации, постановлением Правительства Российской Федерации от 20 ноября 2000 года № 878 «Об утверждении Правил охраны газораспределительных сетей», Законом Костромской области от 18 июля 2002 года № 68-ЗКО «О разграничении полномочий между органами государственной власти Костромской области в сфере регулирования земельных отношений», постановлением губернатора Костромской области от 29 мая 2015 года № 96 «О департаменте имущественных и земельных отношений Костромской области», на основании обращения ООО «Газпром газораспределение Кострома».

2. Общая характеристика проекта правового акта.

Проект приказа подготовлен на основании представленных графических описаний местоположения границ зон с особыми условиями использования территории и устанавливает охранные зоны для существующих объектов газоснабжения, находящихся в собственности ООО «Газпром газораспределение Кострома», согласно приложенному к обращению перечню.

3. Возможные последствия принятия проекта правового акта.

Принятие данного проекта приказа накладывает ограничения (обременения) на расположенные в охранных зонах газопроводов газораспределительных сетей земельные участки в соответствии с Правилами охраны газораспределительных сетей, утвержденными постановлением Правительства Российской Федерации от 20 ноября 2000 года № 878 «Об утверждении Правил охраны газораспределительных сетей».

4. Финансово-экономическое обоснование проекта правового акта.

Принятие проекта приказа не потребует дополнительных расходов средств областного бюджета.

5. Информация о проведении оценки регулирующего воздействия проекта правового акта и её результатах, а также о проведении или непроведении общественного обсуждения.

В соответствии с пунктами 6, 8 Положения о порядке проведения оценки регулирующего воздействия проектов нормативных правовых актов Костромской области, утвержденного постановлением администрации

Костромской области от 15 ноября 2016 года № 444-а «Об утверждении положения о порядке проведения оценки регулирующего воздействия проектов нормативных правовых актов Костромской области и порядка проведения публичных консультаций в отношении проекта нормативного правового акта Костромской области», проект приказа не подлежит оценке регулирующего воздействия.

Согласно пункту 5.1 части 2 статьи 13.1 Закона Костромской области от 11.01.2007 № 106-4-ЗКО «О нормативных правовых актах Костромской области» общественное обсуждение проекта приказа не проводится.

6. Информация о целесообразности разработки и принятия правовых актов, необходимых для реализации предлагаемых решений, внесения изменений, приостановления, признания утратившими силу правовых актов в связи с принятием проекта правового акта.

Принятие проекта приказа не требует принятия, изменения и признания утратившими силу иных правовых актов Костромской области.

Директор департамента

Н.А. Сентемова